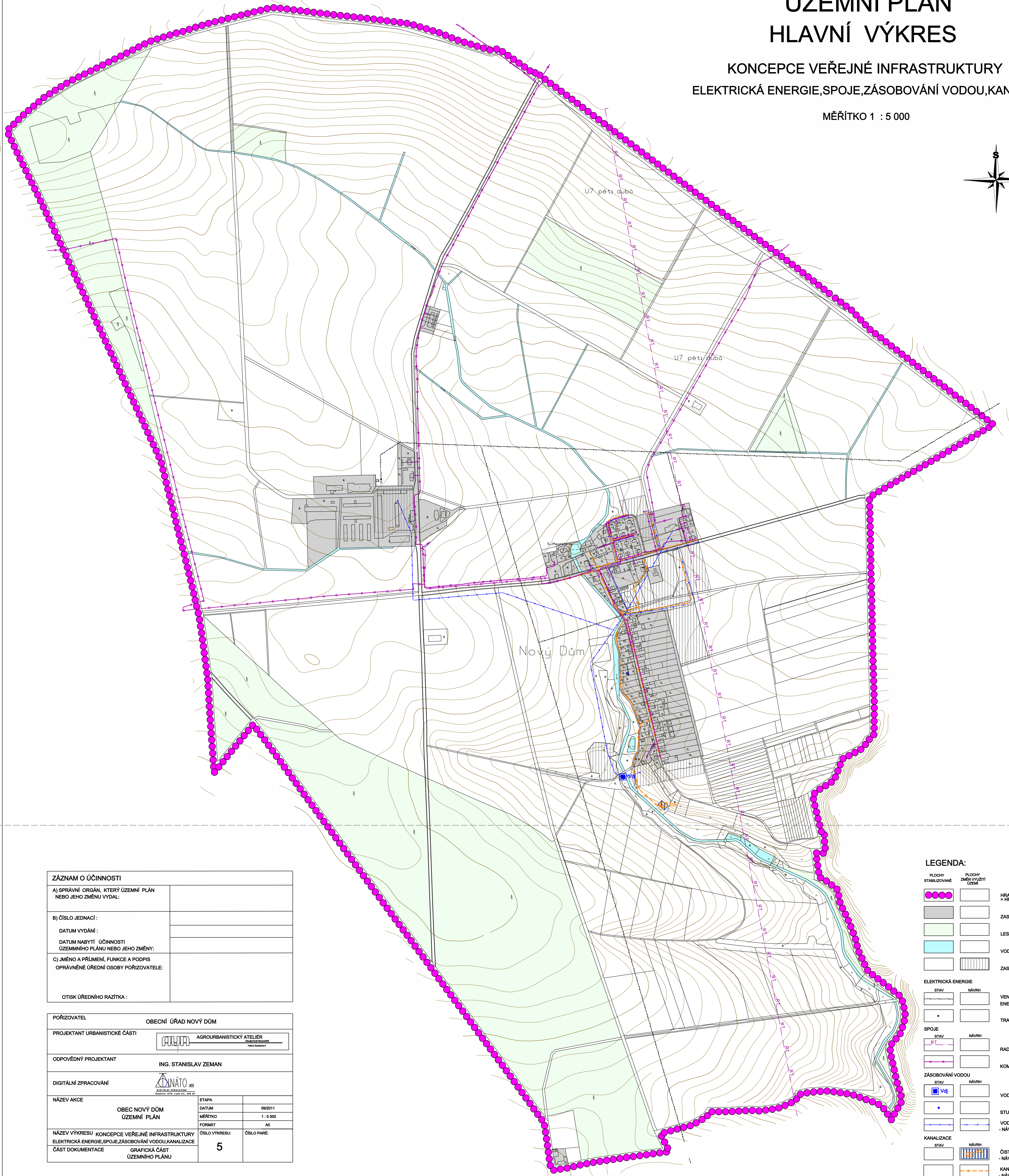



NOVÝ DŮM

ÚZEMNÍ PLÁN HLAVNÍ VÝKRES

KONCEPCE VEŘEJNÉ INFRASTRUKTURY
ELEKTRICKÁ ENERGIE, SPOJE, ZÁSOBOVÁNÍ VODOU, KANALIZACE





























MĚŘÍTKO 1 : 5 000



ZÁZNAM O ÚČINNOSTI	
A) SPRÁVNÍ ORGÁN, KTERÝ ÚZEMNÍ PLÁN NEBO JEHO ZMĚNU VYDAL:	
B) ČÍSLO JEDNACÍ: DATUM VYDÁNÍ: DATUM NABYTÍ ÚČINNOSTI ÚZEMNÍHO PLÁNU NEBO JEHO ZMĚNY:	
C) JMÉNO A PRŮMĚNÍ, FUNKCE A PODPIS OPRAVNĚNÉ ÚŘEDNÍ OSOBY POŘIZOVATELE:	
OTISK ÚŘEDNÍHO RAŽÍTKA:	

POŘIZOVATEL	OBCENÍ ÚŘAD NOVÝ DŮM		
PROJEKTANT URBANISTICKÉ ČÁSTI	 AGROURBANISTICKÝ ATELJÉR		
ODPOVĚDNÝ PROJEKTANT	ING. STANISLAV ZEMAN		
DIGITÁLNÍ ZPRACOVÁNÍ	 ANATO WS		
NÁZEV AKCE	OBCENÍ ÚŘAD NOVÝ DŮM ÚZEMNÍ PLÁN	ETAPA	08/2011
		DATUM	08/2011
		MĚŘÍTKO	1 : 5 000
		FORMÁT	A0
NÁZEV VÝKRESU	KONCEPCE VEŘEJNÉ INFRASTRUKTURY ELEKTRICKÁ ENERGIE, SPOJE, ZÁSOBOVÁNÍ VODOU, KANALIZACE	ČÍSLO VÝKRESU:	5
ČÁST DOKUMENTACE	GRAFICKÁ ČÁST ÚZEMNÍHO PLÁNU	ČÍSLO PANE:	

LEGENDA:

FLOCHY STABILIZOVANÉ	FLOCHY ZMĚNY VYUŽITÍ ÚZEMÍ	
		HRANICE ŘEŠENÉHO ÚZEMÍ = HRANICE OBCE
		ZASTAVĚNÉ ÚZEMÍ
		LESY
		VODNÍ PLOCHY A TOKY
		ZASTAVITELNÉ PLOCHY A PLOCHY PŘESTAVBY
ELEKTRICKÁ ENERGIE		
 STAV	 NÁVRH	VENKOVNÍ VEDENÍ ELEKTRICKÉ ENERGIE DO 35 kV
 STAV	 NÁVRH	TRAFOSTANICE
 STAV	 NÁVRH	RADIOTELEOVÁ TRÁŤ
 STAV	 NÁVRH	KOMUNIKAČNÍ VEDENÍ
ZÁSOBOVÁNÍ VODOU		
 STAV	 NÁVRH	VODOJEM
 STAV	 NÁVRH	STUDNA
 STAV	 NÁVRH	VODOVODNÍ ŘÁD - NÁVRH VPS V2 - V4
KANALIZACE		
 STAV	 NÁVRH	ČIŠTÍRNA ODPADNÍCH VOD (ČOV) - NÁVRH VPS K1
 STAV	 NÁVRH	KANALIZAČNÍ POTRUBÍ - NÁVRH VPS K4 - K13